



Informationen Sommer 2026

Information summer 2026

**GROSSARL
TAL**

TAL DER ALMEN




www.grossarltal.info

Griab, Gott & herzlich Willkommen!

Wir freuen uns, Sie im Großarlal begrüßen zu dürfen.
Der Urlaub, die wohl schönste Zeit des Jahres, beginnt
nun für Sie. Um Ihnen Ihren Aufenthalt bei uns noch
abwechslungsreicher und attraktiver zu gestalten,
bieten wir ein umfangreiches Angebot.
Wir wünschen Ihnen einen erholsamen und
spannenden Urlaub bei uns im Großarlal.

Hello & welcome!

*We are very happy to welcome you in Grossarlal.
Holiday – the most beautiful time of the year is starting now.
We offer you a wide range of activities, to make your
stay more varied and attractive. We wish you a
relaxed and excited holiday here in Grossarlal.*



Inhalt / Content:	Seite/Page
Informationen Großarlal / <i>Information Grossarlal</i>	4
Gästekarte / <i>Guest card</i>	5
Guest Mobility Ticket	5
Sport & Freizeit / <i>Sport & leisure</i>	6 - 14
Sport & Freizeitzentrum / <i>Sport & recreation center</i>	15 - 17
Seilbahnwandern & Erlebnisberg / <i>Lift hikes & adventure mountain</i>	18 - 23
Ausflugsziele / <i>Excursions</i>	24 - 26
Salzburger Land Card / <i>Salzburger Land Card</i>	27
Wanderbus & Wandertaxi / <i>Hiking bus & hiking taxi</i>	28 - 31
Wandernadeln / <i>Hiking pins</i>	32
Sticker sammeln / <i>Collect stickers</i>	33
Regional Einkaufen / <i>Regional shopping</i>	34 - 35
Restaurants & Cafés / <i>Restaurants & cafés</i>	36 - 37
Weitere Informationen / <i>Further information</i>	38 - 39
Ärzte & Gesundheitsbedarf / <i>Doctors & healthcare products</i>	40 - 41
Telefonverzeichnis / <i>Telephone numbers</i>	42 - 43

😊 Kinderfreundlich – Einrichtungen/Aktivitäten mit diesem Symbol sind besonders für Familien mit Kindern geeignet.

😊 *Child-friendly – Facilities/activities with this symbol are ideal for families with children.*

TIPP Besondere Tipps und Highlights

TIP *Special tips and highlights*

☁️ Aktivitäten bei Schlechtwetter

☁️ *Activities in bad weather*

Großarl Europadorf / *Town of europe*

Die Marktgemeinde Großarl ist der Hauptort des Großarltales, etwa in der Mitte des Tales und zugleich Ausgangspunkt für viele schöne Almwanderungen zu den bewirtschafteten Hütten, die dem Tal auch den Beinamen „Tal der Almen“ eingebracht haben. Der familienfreundliche Urlaubsort bietet ein umfangreiches Aktivprogramm sowie ein top modernes Freizeitzentrum.

The town Grossarl is the main place of Grossarlital in the middle of the valley and starting point for several beautiful hikes to the mountain huts. This also gets it the name "Valley of huts". The family-friendly town offers a wide range of leisure activities and a big sports & recreation center.

Zahlen & Fakten / Numbers & facts:

Höhenlage Tal / <i>High meters above sea level</i>	924 m
Höchste Erhebung / <i>Highest spot</i>	Gamskarkogel 2.467 m
Einwohner / <i>Population</i>	3.848
Gästebetten / <i>Guest beds</i>	4.831
Fläche / <i>Area size</i>	129,25 km ²

Hüttschlag Nationalparkgemeinde / *Nationalpark-village*

Die ehemalige Bergbaugemeinde liegt 8 km taleinwärts von Großarl und hat seit dem Jahr 1991 Anteil am Nationalpark Hohe Tauern, dem größten Nationalpark der Alpen mit einem einzigartigen Wanderangebot. Seit 2008 zählt Hüttschlag auch zum erlesenen Kreis, der nach strengen Kriterien ausgewählten „Bergsteigerdörfer®“, einem Projekt des Österreichischen Alpenvereines.

The old mining community is located 8 km from Grossarl and is part of the nationalpark "Hohe Tauern" since 1991 – the biggest nationalpark of the Alps. Since 2008 Hüttschlag is also one of the "Bergsteigerdörfer®" – a project from the Austrian alpine club.

Zahlen & Fakten/Numbers & facts:

Höhenlage Tal/ <i>High meters above sea level</i>	1.020 m
Höchste Erhebung/ <i>Highest spot</i>	Keeskogel 2.884 m
Einwohner/ <i>Population</i>	879
Gästebetten/ <i>Guest beds</i>	526
Fläche/ <i>Area size</i>	95,18 km ²





Gästekarte Großarlal - Ihre Vorteile **Guest card Grossarlal - your benefits**

Die Gästekarte Großarlal ist Ihr persönlicher Begleiter für zahlreiche Vorteile und Ermäßigungen während Ihres Aufenthalts. Sie dient bei vielen Attraktionen und Partnerbetrieben als Nachweis und sollte daher stets mitgeführt werden. Mit der Gästekarte profitieren Sie von Ermäßigungen bei Freizeiteinrichtungen, Bergbahnen (nur im Sommer), geführten Touren und vielen weiteren Angeboten. Alle Details finden Sie unter: www.grossarlal.info/gaestekarte.

The Grossarlal guest card is your personal companion, offering numerous benefits and discounts throughout your stay. It serves as proof of eligibility at many attractions and partner businesses, so please remember to carry it with you at all times. With the guest card, you can enjoy discounts at leisure facilities, cable cars (summer only), guided tours, and many other offers. You can find all the details at: www.grossarlal.info/guestcard.

Ihre Vorteile →



Guest Mobility Ticket **Ihr nachhaltiger Urlaub / Your sustainable holiday**

Nutzen Sie als Gast im Großarlal mit dem Guest Mobility Ticket kostenlos alle öffentlichen Verkehrsmittel ab Ihrer Ankunft im SalzburgerLand.

Alle weiteren Informationen finden Sie unter: www.guestmobilityticket.at

As a guest in Grossarlal, use all public transport in the SalzburgerLand free of charge from your arrival with the Guest Mobility Ticket. All further information can be found at: www.guestmobilityticket.at

Sport & Freizeit im Großarlal

Sport & leisure in Grossarlal

Asphaltstockschießen / Asphalt-stock rink

In Großarl und Hüttschlag gibt es jeweils eine Asphaltstockbahn. Am besten reservieren Sie die Bahn im Voraus. Stöcke können direkt ausgeliehen werden.

Eisschützenstüberl in Großarl: DI - SO ab 11.00 Uhr.

Anmeldung bei Melanie Steinbauer, Tel.: +43 (0) 664/51 76 105.

Kaminstadt in Hüttschlag: Termin nach telefonischer Vereinbarung.

Anmeldung bei Familie Klaushofer, Tel.: +43 (0) 664/16 60 814.

In Grossarl and Hüttschlag, there is an asphalt-stock rink in each location. It is recommended to reserve the rink in advance. Sticks can be rented directly.

Eisschützenstüberl in Grossarl: Tue - Sun from 11.00 am.

Registration with Melanie Steinbauer, Tel.: +43 (0) 664/51 76 105.

Kaminstadt in Hüttschlag: Appointments by telephone arrangement.

Registration with the Klaushofer family, Tel.: +43 (0) 664/16 60 814.

Bibelweg / Bible path

Im Talschluss von Hüttschlag wurde ein außergewöhnlicher Bibelweg errichtet. Es ist ein schöner Spazierweg mit verschiedenen Stationen aus dem Alten und Neuen Testament. Der Bibelweg kann zu jeder Tages- und Jahreszeit bei freiem Eintritt besucht werden (freiwillige Spende).

At the valley end of Hüttschlag you can find the Bible path. It's a beautiful way with several stations from the Old and New Testament. The Bible path can be visited at any time for free.

Bike-Park

Sport Panorama hat ein 10.000 m² großes Übungsareal in zentraler Lage für Kids und Einsteiger geschaffen. Trailpark: 4 Lines mit unterschiedlichen Schwierigkeitsgraden. Easy Line, Jump Line, The Wall und Rock Line. Je nach Schwierigkeitsgrad mit Anliegern, Holzbrücken, Pumptracks, Drops, Wurzeln und Steinen. Dirt Park: 3 Lines mit Auffahrtstrail; Snake Line - Eagle Line - Rookie Line. Die Lines sind mit Anliegern, Tables und einer Seesaw ausgestattet. Eintrittskarten erhalten Sie bei Bike Sport Panorama. Tel.: +43 (0) 6414/20541 Preise und weitere Informationen finden Sie unter www.sport-panorama.at.

Sport Panorama has created a 10,000 m² practice area in a central location for kids and beginners. Trail park: 4 lines with different levels of difficulty. From the easy line, jump line, the wall to the rock line. Depending on the level of difficulty with wooden bridges, pump tracks, drops, roots and stones. Dirt park: 3 lines with an ascent trail; snake line - eagle line - rookie line. The lines are equipped with tables and a seesaw. Entry tickets at Bike Sport Panorama Tel.: +43 (0) 6414/20541. Prices and further information can be found at www.sport-panorama.at.



Fischen & Angeln / Fishing & Angling

Energie AG Fischwasser: Großarler Ache von der Aubrücke in Großarl bis zur Salzachmündung in St. Johann/Pg. Fangbeschränkungen: 3 Salmoniden pro Tag; 1 Angelrute mit 1 Schonhaken; Lebendköder und Wurmfishen verboten; Angelperiode: 01.04. - 30.09. Karten sind beim Tourismusverband Großartal erhältlich. 1-Tageskarte: € 28,00 + € 10,00 Landesabgabe.
Energie AG fishing waters: *Along the Grossarler Ache from "Aubrücke" to the river estuary at the Salzach in St. Johann/Pg. Fishing limits: 3 salmonids per day, 1 fishing rod with 1 barbless; live bait and worm fishing prohibited. Fishing permits can be obtained from tourist office Grossartal. 1-day permit costs € 38.00.*

Fischwasser Großarler Ache: Von der Aubrücke in Großarl flussaufwärts bis Hüttschlag und weiter bis in den Talschluss inklusive Ötztalsee. Fangbeschränkungen: catch & release - keine Mitnahme möglich; Fliegenrute mit Nass bzw. Trockenfliege oder Nymphen, jeweils nur mit Einzel- & Schonhaken; Angelperiode: 01.05. - 30.09. Karten sind im Hotel Almrösl erhältlich. Eine telefonische Voranmeldung wird empfohlen, Tel.: +43 (0) 6417/601.

1-Tageskarte: € 75,00 2-Tageskarte: € 140,00 3-Tageskarte: € 195,00
 4-Tageskarte: € 245,00 5-Tageskarte: € 295,00 6-Tageskarte: € 325,00
 Ein Guiding für das Fliegenfischen kann beim Hotel Almrösl zu folgenden Preisen gebucht werden: 3 Stunden € 150,00 oder ganzer Tag bzw. 5 Stunden € 220,00.

Grossarler Ache fishing waters: *From the "Aubrücke" in Grossarl to Hüttschlag and further to the end of the valley incl. the lake „Ötztalsee“.* Fishing limits: catch & release, fly only, single or barbless hooks. Fishing permits can be obtained from the hotel Almrösl. Please register in advance, Tel.: +43 (0) 6417/601.

1-day permit: € 75.00 2-day permit: € 140.00 3-day permit: € 195.00
 4-day permit: € 245.00 5-day permit: € 295.00 6-day permit: € 325.00
 A guide for fly fishing can be booked at the Hotel Almrösl at the following prices: 3 hours for € 150,00 or a whole day (5 hours) for € 220,00.

Fitnessstudio – Functional Fitness

Das Fitnessstudio in Großarl befindet sich im Obergeschoss vom Großarl Genuss. Freuen Sie sich auf ein voll ausgestattetes Premium Functional Fitnessstudio mit einem umfangreichen Gerätepark und abwechslungsreichen Kursen. **Öffnungszeiten:** Rund um die Uhr (24/7). Für Gäste gibt es Tageskarten und 10er Blöcke. **Kontakt:** Andi Viehhauser, Tel.: +43 (0) 664/91 55 257; Weitere Informationen auf www.functional-fit.at.

*The fitness studio in Grossarl is on the upper floor of the Grossarl Genuss. Look forward to a fully equipped premium functional fitness studio with an extensive range of equipment and a variety of courses. **Opening times:** Around the clock (24/7). Day passes and blocks of 10 are available for guests. **Contact:** Andi Viehhauser, Tel.: +43 (0) 664/91 55 257; Further information at www.functional-fit.at.*

Kapellenwanderweg / Chapel path

Zahlreiche Kapellen und Marterl wurden im Großarlal meist als Symbol des Dankes aufgestellt. Von der Pfarrkirche in Großarl führt der Kapellenwanderweg bis in den Talschluss nach Hüttschlag. Dabei kommen Sie an elf Kapellen und zwei Pfarrkirchen vorbei. Für jede Kapelle gibt es einen kurzen Text zum Besinnen und einen guten Wunsch, der mit auf den (Lebens-)Weg genommen werden soll. Alle weiteren Infos dazu finden Sie in der Broschüre „Kapellenwanderweg im Tal der Almen“ und auf www.kapellen-wanderweg.at.

There are several chapels in Grossarlal. There is also a chapel path starting from the parish church in Grossarl to the valley head of Hüttschlag. More information about this way can be found in the brochure “Kapellenwanderweg” (only in German).



Klettern / Climbing

Klettersteige Hüttschlagler Wand: „Kupfergeist“ D/E, „Franzl“ D, „Gletschergoaß“ B/C;

Klettersteig Saukarkopf: „Bella Cascinaia“ D/E;

Kletterrouten auf die „Arlspitze“ (Vorgipfel vom Schuflicker): bis zum 7. Schwierigkeitsgrad.

Hallenklettern: In der Kletterhalle der Berg-Schule Großarl wartet eine Kletterfläche von 213 m² und 40 verschiedene Routen auf Sie. Tickets gibt es beim Ticketautomat im Eingangsbereich. Mehr Informationen finden Sie unter: www.berg-schule.at.

BERG-GESUND bietet wöchentlich Klettersteig- & Felskletterschnuppertouren an. Weitere Informationen und das Tourenprogramm finden Sie unter www.berg-gesund.at und im Veranstaltungskalender. Individuelle Termine können mit dem Bergführer-Team von BERG-GESUND direkt vereinbart werden. **Verleih:** Intersport Lackner, Tel.: +43 (0) 6414/269, Schuh-Sport Kendlbacher - Sport 2000, Tel.: +43 (0) 6414/210.

Via ferratta „Hüttschlagler Wand“: „Kupfergeist“ D/E, „Franzl“ D, „Gletschergoaß“ B/C;

Via ferratta „Saukarkopf“: „Bella Cascinaia“ D/E;

Climbingroutes to the „Arlspitze“(pre summit of Schuflicker), up to difficulty number 7.

Indoor climbing: In the climbing hall of the Berg-Schule Grossarl, a climbing area of 213 m² and 40 different routes await you. Tickets are available at the ticket machine in the entrance area. You can find more information at: www.berg-schule.at.

BERG-GESUND offers weekly via ferrata & rock climbing tours. Further information and the tour programme can be found at www.berg-gesund.at and in the event calendar. You can also book individual appointments with a guide from the BERG-GESUND team. **Rental:** Intersport Lackner, Tel.: +43 (0) 6414/269, Schuh-Sport Kendlbacher - Sport 2000, Tel.: +43 (0) 6414/210.

Kreuzweg / Way of the Cross

Versteckt im Wald wurde im Ortsteil Au von Georg Gruber („Maurer Schorsch“) in liebevoller Kleinarbeit der einzigartige Kreuzweg errichtet. Hier findet man 5 kleine Kapellen, die den Kreuzweg Jesu thematisieren, eine Krippen-Almlandschaft und die Hubertuskapelle. 3 verschiedene Wanderwege (Gehzeit jeweils ca. 40 min) führen dorthin. Der Kreuzweg ist ein besonderer Kraftplatz, verhalten Sie sich dort ruhig und entsprechend respektvoll.

Hidden in the woods, at the beginning of the valley, the unique Way of the Cross was built. Here you can find 5 small chapels that thematize the Way of the Cross of Jesus, a nativity alpine landscape and the Hubertus chapel. 3 different hiking trails (walking time approx. 40 min) lead there. The Way of the Cross is a special place of silence, behave there quietly and respectfully.

Modellsegelfliegen / Flying model planes

Im Großarlal gibt es beim Natur-Platzl (nahe der Bergstation der Panorama-bahn), bei der Bichlalm, bei der Unterwandalm, beim Holzlehenbauer und nahe der Hoamalm Modellsegel-Flugplätze. Dort können Sie mit Modellen mit einer Spannweite bis zu 7 m fliegen. Weitere Informationen: www.grossarlal.info.

In Grossarlal at the Naturplatzl (near the mountainstation of the gondola), Bichlalm, Unterwandalm, farm Holzlehen and near the Hoamalm there are model plane flight places. Further information: www.grossarlal.info.

Pferdekutschenfahrten Horse-drawn carriage ride

Entdecken Sie die wunderschöne Landschaft im Großarlal ganz entspannt & bequem. Bitte buchen Sie Ihre Pferdekutschenfahrt im Vorhinein.

Markus Hettegger, Tel.: +43 (0) 664/91 96 345 (Großarl)

Discover the beautiful landscape of Grossarlal in a relaxed and comfortable way. Please book your horse-drawn carriage ride in advance.

Markus Hettegger, Tel.: +43 (0) 664/91 96 345 (Grossarl)

Radfahren & Mountainbiken Cycling & mountainbiking

Im Großarlal gibt es 160 km markierte Rad- & Mountainbikestrecken unterschiedlichen Anspruchs. Für alle, die gerne rasant den Berg hinunterfahren, gibt es den Singletrail Großarlal. Siehe Seite 20. Genaue Informationen zu allen Bikestrecken finden Sie in der Broschüre „Radfahren & Mountainbiken“. **Kartenmaterial:** Wander- & Bikekarte Großarlal, Athesia Buch GmbH - geomarketing, 1:35.000.

Wöchentlich werden geführte E-Biketouren und E-Bike & Hike-Touren angeboten. Details dazu finden Sie im Veranstaltungskalender und unter www.grossarlal.info/erlebnisse. **Verleih:** Intersport Lackner, Tel.: +43 (0) 6414/269, Schuh-Sport Kendlbacher - Sport 2000, Tel.: +43 (0) 6414/210, Bike Sport Panorama, Tel.: +43 (0) 6414/20541 sowie diverse Hotels.

*In Grossarlal are 160 km marked bike- & mountainbikeroutes for every level. For all those who like to ride down the mountain at high speed, there is the Single Trail Grossarlal. Look at page 20. **Map:** Hike- & bike card Grossarlal, Athesia Buch GmbH - geomarketing, 1:35 000.*

*There are also guided e-bike tours and e-bike & hike tours every week. Details can be found in the event calendar and on www.grossarlal.info/erlebnisse. **Rent:** Intersport Lackner, Tel.: +43 (0) 6414/269, Schuh-Sport Kendlbacher Sport 2000, Tel.: +43 (0) 6414/210, Bike Sport Panorama, Tel.: +43 (0) 6414/20541 and several hotels.*



Reiten / Horse riding 😊

Reitmöglichkeiten gibt es beim Hotel Auhof, Tel.: +43 (0) 6414/8889, Familien Natur Resort Moar Gut, Tel.: +43 (0) 6414/318, Feriendorf Holzleb'n, Tel.: +43 (0) 6414/213 und Familienhotel Oberkarteis, Tel.: +43 (0) 6417/228. Preise und Termine erhalten Sie bei den jeweiligen Anbietern.

Horse riding is possible at the Hotel Auhof, Tel.: +43 (0) 6414/8889, the Familien Natur Resort Moar Gut, Tel.: +43 (0) 6414/318, Feriendorf Holzleb'n, Tel.: +43 (0) 6414/213 and the Familienhotel Oberkarteis, Tel.: +43 (0) 6417/228. Prices and dates can be found at the respective providers.

Ötztalsee & Kneippanlage mit Grillplatz TIPP **Lake Ötztalsee & Kneipp facility with barbecue place**

Der Ötztalsee, eingebettet in eine traumhafte Bergwelt, ist in ca. 30 min. zu Fuß vom Parkplatz Talschluss erreichbar. Direkt daneben befindet sich eine Kneippanlage mit Grillplatz – bitte denken Sie an Grillkohle und Grilltassen.

The lake Ötztalsee, embedded in a dreamlike mountain world, can be reached in about 30 minutes on foot from the parking lot at the end of the valley. There is a barbecue place right next to it - please remember to bring charcoal and grill cups.

Spiel- & Beachvolleyballplatz in Hüttschlag 😊 **Playground & beach volleyball court in Hüttschlag**

Direkt neben dem Kaminstadl in Hüttschlag befindet sich ein öffentlicher Spielplatz und ein Beachvolleyballplatz – beides zur kostenlosen Nutzung. Bitte bringen Sie einen Volleyball selbst mit.

Next to the Kaminstadl in Hüttschlag there is a public playground and a beach volleyball court - both for free use. Please remember to bring a volleyball with you.

Streetart Gallery TIPP

Besuchen Sie im Ortszentrum von Hüttschlag unterhalb des Gemeindeamtes die Nationalpark Streetart Gallery. Neben einer kurzen Info über die Verbreitung, Besonderheit, etc. gibt es groß aufgemalte Flügel von seltenen fliegenden Tieren aus dem Nationalpark Hohe Tauern zu entdecken. Stellen Sie sich davor und bilden Sie den Körper der Tiere. Somit ist ein tolles Erinnerungsfoto garantiert.

Visit the National Park Street Art Gallery in the center of Hüttschlag below the municipal office. In addition to brief information there are large painted wings of the rare flying animals from the National Park Hohe Tauern on a wall. Stand in front of it and form the body of the animals. This guarantees a great souvenir photo.

Talmuseum / Valley museum TIPP

Einzigartige Erlebnisausstellung im Talschluss von Hüttschlag. Unter dem Titel „Auf der Alm – Zwischen Himmel und Erde“ wird die Beziehung zwischen Mensch und Natur in der Alm-Landwirtschaft thematisiert. **Preise:** € 6,00/Erw., € 3,00/Kind, Familienkarte: € 12,00 für 2 Erwachsene und bis zu 4 Kinder (bis 14 Jahren), Gruppen: € 4,00/Erw. Täglich geöffnet von 10.00 - 17.00 Uhr bis 31.10.2026. **TIPP:** Kostenloser Eintritt mit der Gästekarte Großarlal.

*Unique exhibition at the end of the valley in Hüttschlag. Under the title „Auf der Alm - Between Heaven and Earth“, the relationship between human and nature in alpine farming is thematised. **Prices:** € 6.00/adult, € 3.00/child, Family ticket: € 12.00 for 2 adults and up to 4 children (up to 14 years), groups: € 4.00/adult. Daily open from 10 a.m. - 5 p.m. until 31.10.2026. **TIP:** Free entry with the guest card Grossarlal.*





Themenweg Landwirtschaft 😊 **Farm experience path**

Begeben Sie sich auf eine spannende Entdeckungstour und erfahren Sie allerlei Wissenswertes über das Leben und Arbeiten auf dem Bauernhof. Der Themenweg startet beim Eisschützenstüberl Großarl und führt entlang des Geh- und Radwegs an der Großarler Ache bis zum Großarler Genuss. Entlang des Weges informieren 13 Schautafeln über interessante Themen rund um den Bauernhof.

*Embark on an exciting discovery tour and learn fascinating facts about life and work on a traditional farm. **Please note:** This path is only in German.*

Veranstaltungen / Events

Wöchentlich finden im Großarltal verschiedenste geführte Wanderungen wie Alpenblumenwanderungen, Yoga-Wanderungen, anspruchsvolle Bergtouren und mehr statt. Außerdem werden Kletter- und E-Biketouren angeboten. Traditionelle Brauchtumsveranstaltungen und Sommerkonzerte der Trachtenmusikkapellen Großarl und Hüttschlag gehören ebenso zu den beliebten Veranstaltungen im Sommer. Die genauen Informationen und Zeiten dazu finden Sie jederzeit auf der Webseite www.grossarltal.info/veranstaltungen und im Veranstaltungskalender. Diesen erhalten Sie beim Tourismusverband Großarltal oder bei Ihrem Vermieter.

You can participate various guided hikes such as yoga-hikes, mountaineering tours or alpine flower hikes in the mountain. In addition, you can join a guided via ferrata tour, try rock climbing and enjoy e-bike tours together with local guides. Traditional events and festivals await you as well as concerts from the music of Grossarl and Hüttschlag. Detailed information can be found on the website www.grossarltal.info/events and in the event calendar. You can get this at the tourist office Grossarltal or in your accommodation.

Veranstaltungskalender



Wandern / Hiking

Sie erwarten 400 km markierte Wanderwege, 40 bewirtschaftete Almen, zahlreiche Gipfel und Bergseen. Alle Informationen zu den Almen und zum Wandern finden Sie in unseren Broschüren „Almen & Wandern“ sowie in der „Wanderkarte Großarlal (geomarketing), 1:35.000“.

You can enjoy 400 km marked hiking paths, 40 mountain huts and a large range of mountain sees and summits. All information about the huts and hiking can be found in the brochure "Huts & Hiking" and „Hikeing map Grossarlal (geomarketing), 1:35 000“.

Geführte Wanderungen / Guided hiking tours

Vom Verein **BERG-GESUND** werden im Sommer vielfältige Touren, wie Fitness-, Yoga-, Alpenblumen-, Höhen-, & Gipfelwanderungen mit ausgebildeten und staatlich geprüften Wander- & Bergführern angeboten. Die Teilnahme ist für Gäste von BERG-GESUND Mitgliedsbetrieben kostenlos. Weitere Informationen zum Tourenprogramm und der Anmeldung finden Sie unter www.berg-gesund.at.

*The **BERG-GESUND** organisation offers a variety of tours in summer, such as fitness, yoga, alpine flower, high-altitude and summit hikes with trained and state-certified hiking and mountain guides. Participation is free of charge for guests of BERG-GESUND member businesses. Further information on the tour program and registration can be found at www.berg-gesund.at.*

Wandern, entdecken, auftanken - geführte Wanderungen mit Andrea Seer
Für Erwachsene: achtsame Wanderungen, Märchenpilgern, Waldbaden, Gesundheitswandern – Ruhe, Entspannung, Auszeiten für Körper, Geist und Seele. Für Familien: Märchenwanderungen voller Fantasie, Spaß und gemeinsamer Naturerlebnisse, die Groß und Klein verzaubern. Anmeldung direkt bei Andrea Seer, Tel.: +43 (0) 664/38 50 257 oder über www.erlebnis-wanderungen.com.

Hike, discover, recharge - guided hikes with Andrea Seer

For adults: mindful hikes, fairy-tale pilgrimages, forest bathing, health hiking - peace, relaxation and time out for body, mind and soul. For families: fairy-tale hikes full of imagination, fun and shared experiences in nature that enchant young and old alike. Registration directly at Andrea Seer, Tel. +43 (0) 664/38 50 257 or under www.erlebnis-wanderungen.com.

Wellness & Hallenbäder / SPA & indoor pools

In Großarl gib es öffentlich zugängliche Hotel-Wellnessanlagen und Hallenbäder (telefonische Anmeldung erforderlich):

In Grossarl there are publicly accessible hotel spa facilities and indoor pools (registration by telephone required):

- Hotel Tauernhof (Tel.: +43 (0) 6414/264)
- Hotel DAS EDELWEISS (Tel.: +43 (0) 6414/300)

Ausschließlich Relax-Whirlpools / *Only relaxation whirlpools:*

- Hotel Großarler Hof (Tel.: +43 (0) 6414/8384)



Sport- & Freizeitzentrum 😊 **Sport & recreation center**

Das Sport- & Freizeitzentrum befindet sich zentral gelegen in Großarl, erstreckt sich auf 36.000 m² und bietet sowohl für die kleinen als auch die großen Besucher viel zu entdecken.

The sports & recreation center is centrally located in Grossarl and extends over 36,000 m² and offers a lot to discover for both young and old visitors.

Abenteuerspielplatz Rucki Zucki's Gaudi-Alm **Adventure playground Rucki Zucki's Gaudi-Alm**

Großer Abenteuerspielplatz (kostenlos) mit vielen verschiedenen Spielgeräten, Streicheltieren, Bergbach, Bergsee, Kristallbergwerk uvm.

Great adventure playground (free of charge) with lots of different play equipment, petting animals, mountain stream, mountain lake, crystal mine and much more.

Beachvolleyballplatz / Beach volleyball court

Das Sandspielfeld mit Netz ist kostenlos nutzbar. Der Ball ist selbst mitzubringen.

The sand court with net can be used free of charge. Please bring your own ball.



Freibad / Outdoor pool

Das Freibad Großarl verfügt über vier Becken, eine Rutsche, zwei Sprungtürme, ein Babybecken mit kleiner Rutsche, eine Liegewiese und dem Restaurant Vis à Vis. Öffnungszeiten: Bei Schönwetter von 09.00 – 19.30 Uhr. Preise: € 7,00/Erw. und € 3,10/Kind (6 bis 15 Jahre).

The outdoor pool Grossarl has four pools, a slide, two diving platforms, a baby pool with a small slide, a sunbathing lawn and the Vis à Vis restaurant. Opening hours: In good weather from 9.00 a.m. to 7.30 p.m. Prices: € 7.00/adult and € 3.10/child (6 to 15 years).

Grillplatz / Barbecue place

Eine Grillmöglichkeit gibt es am Spielplatz „Rucki Zucki’s Gaudi-Alm“. Bitte nehmen Sie Grillkohlen und Grilltassen mit (nur Grillstelle vorhanden, kein Grillrost oder Gitter).

There is a barbecue place at the playground “Rucki Zucki’s Gaudi-Alm”. Please take charcoal and grill cups with you (only grill area available, no grill grate or grid).

Minigolf

Die Minigolf Anlage bietet 20 Bahnen mit unterschiedlichen Schwierigkeitsstufen. Karten, Schläger und Bälle sind im Restaurant Vis à Vis erhältlich. Preise: € 5,50/Erw. und € 4,00/Kind (bis 18 Jahre).

The minigolf course offers 20 holes with different levels of difficulty. Cards, clubs and balls are available in the Vis à Vis restaurant. Prices: € 5.50/adult and € 4.00/child (up to 18 years).



Multisportplatz / Multi-sports field

Hier gibt es genug Platz, um verschiedene Ballsportarten auszuüben wie z.B. Fußball oder Basketball. Die Benützung ist kostenlos. Bälle sind selbst mitzubringen.

There is enough space here to play various ball sports such as soccer or basketball. Use is free of charge. Please bring your own balls.

Skatepark

Der Skatepark mit Rampen und Hindernissen ist kostenlos zugänglich.

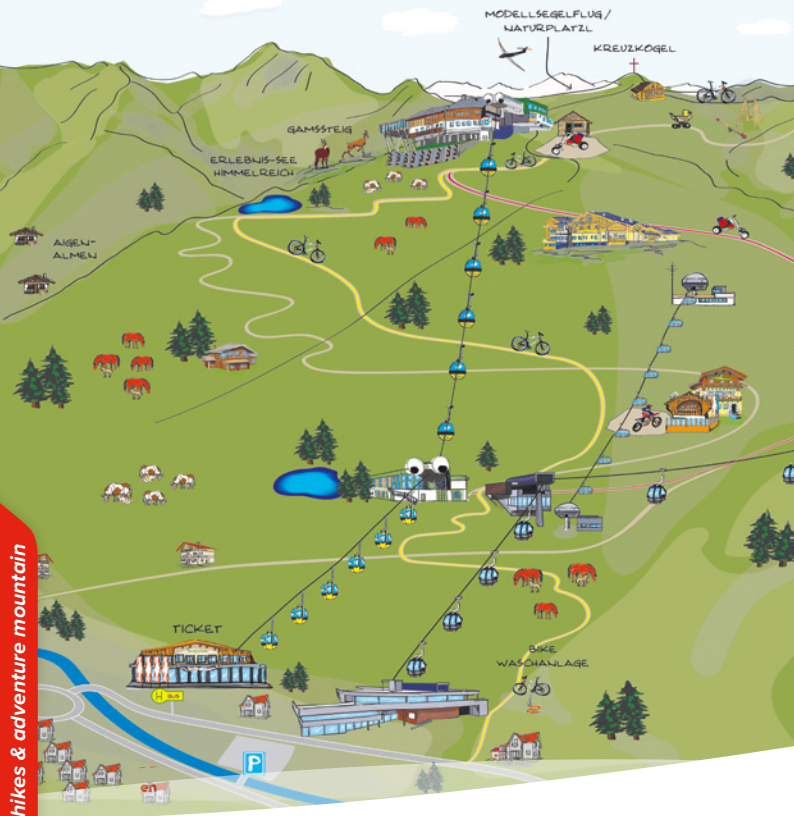
The skate park with ramps and obstacles is accessible free of charge.

Tennis

Das Sport- & Freizeitzentrum verfügt über drei Sandplätze. **Platzmiete:** € 15,00/Std. (Erw.) € 10,00/Std. (Kind). Platzreservierung und Kartenkauf an der Schwimmbadkasse, beim Restaurant Vis à Vis, Tel.: +43 (0) 6414/300-750 oder online unter www.usv-grossarl.at/tennis. **Tennisunterricht:** Informationen erhältlich unter www.grossarl.at/tennis oder direkt bei Trainer Marius lanu, Tel.: +43 (0) 660/39 22 442.

*The sports & leisure center has three clay courts. **Court rental:** € 15.00/hour (adults) € 10.00/hour (children). Court reservation and ticket purchase at the swimming pool ticket office, at the Vis à Vis restaurant, Tel.: +43 (0) 6414/300-750 or online at www.usv-grossarl.at/tennis.*

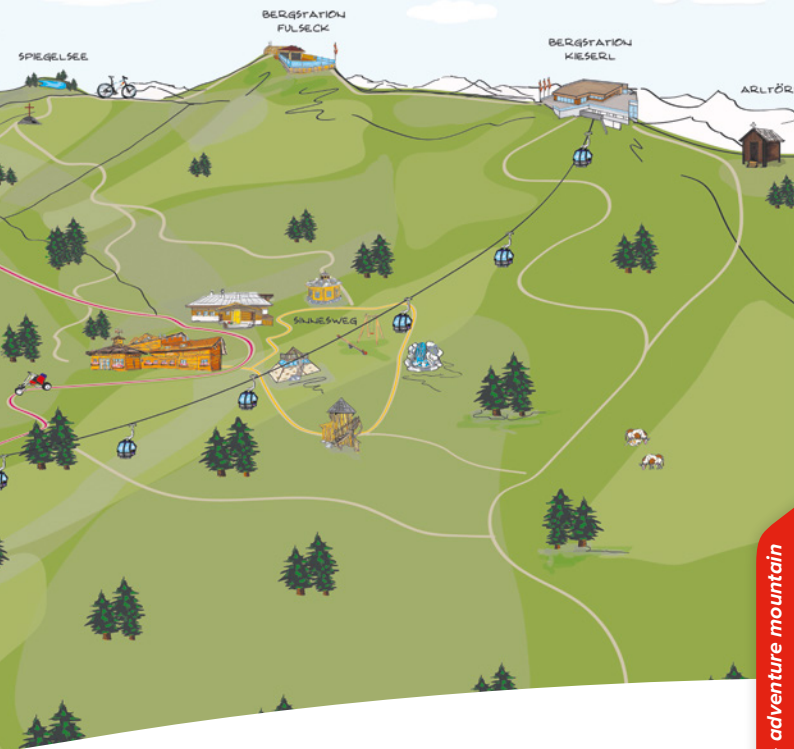
Tennis lessons: For more information, visit www.grossarl.at/tennis or contact coach Marius lanu directly at +43 (0) 660/39 22 442.



Seilbahnwandern & Erlebnisberg Lift hikes & adventure mountain

Ganz bequem geht es mit der Panoramabahn oder der Kieserlbahn den Berg hinauf. Die Bergstationen sind ideale Ausgangspunkte für viele verschiedene Wanderungen. Egal ob gemütlich am Kinderwagenweg mit der ganzen Familie oder auf anspruchsvolleren Wegen zu Hütten, Gipfeln und Bergseen. Entdecken und genießen Sie die zahlreichen Wander- und Erlebnismöglichkeiten am Erlebnisberg. **TIPP:** Himmelsroute von Bergstation zu Bergstation – gemütliche Wanderung mit eindrucksvollem Panorama.

*The Panoramabahn or Kieserlbahn lifts take you up the mountain in comfort. The mountain stations are ideal starting points for many different hikes. Whether it's a leisurely baby carriage trail with the whole family or more challenging paths to huts, peaks and mountain lakes. Discover and enjoy the numerous hiking and adventure options on the adventure mountain. **TIP:** Sky route from mountain station to mountain station - leisurely hike with an impressive panorama.*



Bikeschaukel / Bike swing TIPP

Vom Großarlal ins Gasteinertal und zurück. Von der Panoramabahn Bergstation führt die Bikestrecke über den Kreuzkogel hinab ins Tal nach Dorfgastein. Mit der Gipfelbahn Fulseck geht es hinauf zum Fulseck, von dort aus zurück zur Panoramabahn Bergstation/Laireiter Alm. Zurück ins Tal geht es entweder auf dem Singletrail Großarlal oder mit der Panoramabahn.

From Grossarlal to Gasteinertal and back. From the Panoramabahn mountain station, the bike route leads over the Kreuzkogel down into the valley to Dorfgastein. The Fulseck summit lift takes you up to the Fulseck, from there back to the Panoramabahn mountain station/Laireiter Alm. Return to the valley either on the Grossarlal single trail or with the Panoramabahn.

Erlebnis-See Himmelreich / Lake Himmelreich 😊

Direkt unter der Bergstation der Panoramabahn finden Sie den Bergsee mit Spielplatz und Themenweg.

The mountain lake with playground and themed trail is located directly below the mountain station of the Panoramabahn.



Gamssteig 😊

Entdecken Sie die Natur am Erlebniswanderweg Gamssteig, bei dem man spielerisch alles über die Gams und die Jagd im Großarlal erfährt.

Discover nature on the Gamssteig adventure hiking path, where you can learn all about chamois and hunting in Grossarlal in a fun way.

Kugelbahn / Ball track 😊

Die Kugelbahn direkt unter der Bergstation der Kieserlbahn sorgt für jede Menge Spaß. Lassen Sie die Kugeln rollen und finden Sie heraus, wer die schnellste Kugel ins Ziel bringt.

The ball track directly below the Kieserlbahn mountain station provides plenty of fun. Let the balls roll and find out who can get the fastest ball to the finish line.

Mountain Cart 😊

Eine kurvenreiche Mountain Cart Strecke erwartet Sie am Erlebnisberg. Spaß und Action für Jung und Alt sind dabei garantiert. Weitere Informationen, Zeiten und Preise: www.erlebnisberg-grossarl.at.

A curvy mountain cart route awaits you on the adventure mountain. Fun and action for young and old is guaranteed. Further information, times and prices: www.erlebnisberg-grossarl.at.

Singletrail **TIPP**

Mit dem Bike geht es mit der Panoramabahn Großarlal rauf auf den Berg - raus aus der Kabine und rein ins Flow-Trail-Vergnügen. Von der Bergstation der Panoramabahn führt der Singletrail Großarlal mit zwei Varianten (S1/S2) zu den Mittelstationen und weiter ins Tal, ca. 10 km und rund 1.000 Höhenmeter.

With the Panoramabahn Grossarlal you can take the bike up to the mountain, get out of the cable car and enjoy the flow trail. From the mountain station of the Panoramabahn you can take the Grossarlal single trail route with two variants to the middle stations and further into the valley, about 10 km and around 1.000 high meters.

Sinnesweg / Sense path TIPP 😊

Der Großarler Sinnesweg liegt unmittelbar neben der Gehwolfalm und führt durch eine spannende, spielerische Erlebnisausstellung zu den fünf Elementen: Holz, Feuer, Erde, Metall und Wasser. Jede Station stellt eines der Elemente dar und macht es auf eine interaktive Weise erlebbar.

www.sinnesweg.at

The sense path is located next to the Gehwolfalm and is built on the basis of the five elements wood, fire, earth, metal and water. Each station represents an element, which was made playfully experiencable.

www.sinnesweg.at

Spiegelsee / Lake Spiegelsee

Ein Bergsee, der wie ein natürlicher Spiegel die umliegenden Gipfel reflektiert. Der Barfußweg durch den See sorgt im Sommer für eine willkommene Abkühlung.

A mountain lake that reflects the surrounding peaks like a natural mirror. The barefoot path through the lake provides welcome refreshment in summer.

Ruhe & Aussicht's Platzl / Relax & view places

Genießen Sie Momente der Stille und Entspannung an den „Ruhe Platzl“, an den Aussichtspunkten und Schaukeln entlang der Wanderwege. Perfekt, um die herrliche Bergwelt in aller Ruhe zu genießen.

Enjoy moments of peace and relaxation at the "Ruhe Platzl", the viewpoints and swings along the hiking trails. Perfect places to enjoy the magnificent mountain world in peace and quiet.



Sinnesweg



Betriebstage & -zeiten Groöarler Bergbahnen **Opening days & times Grossarler mountain lifts**

23.05. - 23.06.2026: Dienstag, Freitag, Samstag & Sonntag

26.06. - 13.09.2026: täglich, auöer Montag

15.09. - 18.10.2026: Dienstag, Freitag, Samstag & Sonntag

20.10. - 31.10.2026: täglich, auöer Montag

Die Seilbahnen sind von 08.30 - 16.30 Uhr in Betrieb.
 Bei Regen am Morgen entfällt der Betriebstag ersatzlos.

Bitte beachten Sie folgende Revisionszeiten:

Panoramabahn: 08. - 12.06.2026

Kieserlbahn: 15. - 19.06.2026

(In diesen Zeiträumen ist die jeweilige Bahn nicht in Betrieb.)

23.05. - 23.06.2026: *Tuesday, Friday, Saturday & Sunday*

26.06. - 13.09.2026: *daily, except Monday*

15.09. - 18.10.2026: *Tuesday, Friday, Saturday & Sunday*

20.10. - 31.10.2026: *daily, except Monday*

The lift is in operation from 8.30 a.m. - 4.30 p.m.

If it rains in the morning, the operating day is canceled without replacement.

Please note the following maintenance periods:

Panoramabahn: 08. - 12.06.2026

Kieserlbahn: 15. - 19.06.2026

(During these periods, the respective lift will not be in operation.)

Preise Großarler Bergbahnen

Prices Grossarler mountain lifts

	Erwachsen Adults		Kind Children
	Normaltarif regular price	Gästekarte guestcard	Normaltarif regular price
Preise Fußgänger <i>Prices pedestrians</i>			
Berg- & Talfahrt (2 Sektionen) <i>Up & down the mountain (2 sections)</i>	€ 37,50	€ 33,50	€ 17,00
Berg- oder Talfahrt (2 Sektionen) <i>Up or down the mountain (2 sections)</i>	€ 29,00	€ 26,00	€ 13,00
Berg- & Talfahrt (1 Sektion) <i>Up & down the mountain (1 section)</i>	€ 29,00	€ 26,00	€ 13,00
3 Bahnen Bergerlebnis Tageskarte <i>3 lifts mountain experience day ticket</i>	€ 41,00	€ 37,00	€ 18,50
Alm-Sterndl-Ticket (ab 2 Tage) <i>Alm-Sterndl ticket (from 2 days)</i>	ab € 73,00	ab € 65,00	€ 32,50
Hund <i>Dog</i>	€ 6,00		

	Erwachsen Adults		Kind Children
	Normaltarif regular price	Gästekarte guestcard	Normaltarif regular price
Preise Bike <i>Prices bike</i>			
Tageskarte <i>Bike swing day ticket</i>	€ 44,00	€ 39,50	€ 20,00
Schnupperticket (3 Std.) <i>Discovery ticket (3 hours)</i>	€ 38,50	€ 34,50	€ 17,00

Gästekarten-Tarife nur mit gültiger Gästekarte Großarltal. Alle weiteren Preise und Informationen finden Sie im Folder „Gmätlich Wandern“ und unter www.grossarltal.info.

Guest card rates only with a valid Grossarltal guest card. All other prices and information can be found in the folder “Gmätlich Wandern” and at www.grossarltal.info.

Weitere Infos 



Ausflugsziele im Salzburger Land

Excursions in Salzburger Land

Naturgenießer, Kulturliebhaber, Wasserratten und Aktionbegeisterte kommen im Salzburger Land voll auf ihre Kosten. Auf den nächsten Seiten finden Sie die besten Ausflugstipps für die ganze Familie in der Umgebung des Großarltales. Zur besseren Orientierung sind die Orte der Ausflugsziele und die Kilometer (in eine Richtung) angegeben.

Nature lovers, keen swimmers, culture lovers and action enthusiasts will find everything their heart desires in Salzburger Land. On the following pages, you will find the best excursion tips for the whole family around the Grossarlal. For better orientation, the locations of the excursion destinations and the distances (in one direction) are indicated.

Familien- und Kindererlebnisse 😊

Family and children's adventures

Geisterberg 🏰 (St. Johann Alpendorf)	12 km
40+ Spielstationen / 40+ play stations	
Wasserwelt Wagrain (Wagrain)	25 km
Erlebnisbad (innen & außen Pools) / Adventure pool (indoor & outdoor)	
JO Adventure Minigolf (St. Johann im Pongau)	22 km
Minigolf-Abenteuer / Minigolf adventure	
Socccergolf (Wagrain)	30 km
Kombination aus Golf und Fußball / Combination of golf and soccer	
Baumparcours (St. Johann im Pongau)	16 km
Abenteuer im Wald / Adventure in the forest	
Dieselkino (St. Johann im Pongau) 🎬	16 km
Kino mit kleiner Spielhalle & Billard / Cinema with small arcade & billiard	



Geisterberg



Liechtensteinklamm

Naturerlebnisse / Nature experiences

Liechtensteinklamm (St. Johann im Pongau)	18 km
Beeindruckende Klamm <i>Impressive gorge</i>	
Hochgebirgsstauseen Kaprun (Kaprun)	62 km
Stauseen inmitten der Alpenlandschaft <i>Reservoirs in the middle of the Alpine landscape</i>	
Salzwelten (Hallein) ☁️	63 km
Salzbergwerk / <i>Salt mine</i>	
Wild & Erlebnispark Ferleiten (Ferleiten) 😊	60 km
Tierpark und Naturerlebnis <i>Animal park and nature experience</i>	
Nationalparkzentrum Mittersill (Mittersill)	76 km
Zentrum für Natur & Naturschutz <i>Center for nature & nature conservation</i>	
Großglockner Hochalpenstraße	60 km
Atemberaubende Alpenstraße <i>Breathtaking Alpine road</i>	
Eisriesenwelt Werfen (Werfen)	34 km
Größte Eishöhle der Welt <i>Largest ice cave in the world</i>	
Burg Hohenwerfen (Werfen) 😊	34 km
Historische Burg mit Naturerlebnissen <i>Historic castle with nature experiences</i>	
Krimmler Wasserfälle (Krimml)	102 km
Kraftvoller Wasserfall mit Aussicht <i>Powerful waterfall with a view</i>	

Thermen und Wellness ☁️

Thermal baths and wellness

Alpentherme Gastein (Bad Hofgastein)	44 km
Wellnessoase in den Alpen <i>Wellness oasis in the Alps</i>	
Felsentherme Bad Gastein (Bad Gastein)	51 km
Entspannen und Genießen in besonderem Ambiente <i>Relax and enjoy in a special ambience</i>	
Erlebnis-Therme Amadé (Altenmarkt)	47 km
Therme für die ganze Familie <i>Thermal spa for the whole family</i>	

Abenteuer und Outdoor-Aktivitäten Adventure and outdoor activities

- Klettergarten Kleinarl** (Kleinarl) 😊 33 km
Kletterspaß in der Natur / *Climbing fun in the great outdoors*
- Rafting** Pleasure Elements (St. Johann im Pongau) 18 km
Rafting-Erlebnisse / *Rafting adventures*
- Canyoning** Pleasure Elements (St. Johann im Pongau) 18 km
Canyoning-Abenteuer / *Canyoning adventures*
- Bogenschießen** (St. Johann Alpendorf) 😊 13 km
3D Bogenparcour durch den Wald
3D archery course through the forest
- Lucky Flitzer** (Flachau) 😊 34 km
Sommerrodelbahn für Spaß & Action / *Summer toboggan run for fun & action*
- Paragleiten** (Werfenweng – Austriafly & Fly Tandem) 36 km
Dorfgastein - Tandem Flying) 36 km
Gleitschirmfliegen in den Alpen / *Paragliding in the Alps*
-

Sehenswürdigkeiten in der Stadt Salzburg Sights in the city of Salzburg

67 - 74 km

- Festung Hohensalzburg**
Historische Festung in Salzburg / *Historic fortress in Salzburg*
- Mozart's Geburtshaus**
Geburtshaus von Wolfgang Amadeus Mozart
Birthplace of Wolfgang Amadeus Mozart
- Schloss Mirabell und Mirabellgarten**
Barockes Schloss mit Garten / *Baroque palace with garden*
- Hellbrunn Schloss und Wasserspiele**
Historisches Schloss mit einzigartigen Wasserspielen
Historic palace with unique trick fountains
- Haus der Natur** 😊 ☁️
Naturkundemuseum für Groß und Klein
Natural history museum for young and old
- Zoo Salzburg Hellbrunn** 😊
Tierpark mit besonderem Ambiente / *Zoo with a special ambience*
- DomQuartier Salzburg**
Historisches Ensemble im Herzen der Stadt
Historic ensemble in the heart of the city
- Dom zu Salzburg**
Berühmte Kathedrale / *Famous cathedral*

Salzburger Land Card TIPP

Mehr Urlaub für weniger Geld – freier Eintritt zu rund 180 Sehenswürdigkeiten im ganzen Salzburger Land erwartet Sie. Sie bezahlen einen Fixpreis und können mit dieser Karte die schönsten Attraktionen besuchen. *More holiday for less – free entrance to 180 sights in the whole Salzburger Land await you. You pay one price and can use the card to visit all the beautiful attractions.*

Bei der Salzburger Land Card ist ein Tag in der Stadt Salzburg oder eine Fahrt auf den Großglockner inklusive. Die Salzburger Land Card gibt es für 6 bzw. 12 Tage.


Preise:	6-Tages-Karte:	€ 103,00/Erw.	€ 52,00/Kind
	12-Tages-Karte:	€ 129,00/Erw.	€ 65,00/Kind

There is also 1 day in the city of Salzburg or 1 drive to the Grossglockner included. The Salzburger Land Card can be bought for 6 or 12 days.

Price:	6-Day-Card	€ 103.00/adult	€ 52.00/child
	12-Day-Card	€ 129.00/adult	€ 65.00/child

Erhältlich beim Tourismusverband Großarlital oder online.
Available at the tourist office Grossarlital or online.

Online kaufen 



Großglockner Hochalpenstraße



Wanderbus / Hiking bus

Mit dem Postbus der Linie 540 (St. Johann - Großarl - Hüttschlag) und Linie 541 (Großarl - Ellmautal - Klausbauer/Grundlehen) kommen Sie zu vielen Startpunkten für Wanderungen. **TIPP: Kostenlos mit dem Guest Mobility Ticket!**

*The bus line 540 (St. Johann - Grossarl - Hüttschlag) and line 541 (Grossarl - Ellmautal - Klausbauer/Grundlehen) take you to many starting points for hikes. **TIP: Free with the Guest Mobility Ticket!***



Wandertaxi / Hiking taxi

Im Großarlal gibt es **Wandertaxis**, die Sie zu zahlreichen Ausgangspunkten beliebter Touren bringen. Besonders empfohlen wird dieser Service für Wanderungen, bei denen Sie nicht wieder an Ihren Ausgangspunkt der Tour zurückkehren. *In Grossarlal there are **hiking taxis** that takes you to numerous starting points of popular tours. This service is particularly recommended for hikes, for that you will not return to your starting point of the tour.*

Preise: Erw. € 5,00 – 8,00/Strecke, Kinder (bis 12 Jahre): € 2,50/Strecke; Gültig ab/bis Tourismusverband oder Talstation Panoramabahn. Eine Abholung von Ihrer Unterkunft auf Anfrage zum Sondertarif möglich.

TIPP: Kostenlos mit der Gästekarte Großarlal.

Prices: Adults € 5.00 - 8.00/route, children (up to 12 years): € 2.50/route; valid from/to the tourist office or valley station of the Panoramabahn. Pick-up from your accommodation possible on request at a special rate.

TIP: Free of charge with the Grossarlal guest card.

Himmelsknoten DI, DO & SA / TUE, THU & SAT

Wanderziele / hiking destination: Mooslehenalm, Niggeltalalm, Viehhausalm, Höllwand, Heukareck

Abfahrt: Tourismusverband oder Talstation Panoramabahn - 09.30 Uhr

Rückfahrt: Himmelsknoten - 16.00 Uhr

Departure: tourist office or valley station of the Panoramabahn at 9.30 a.m.

Return: Himmelsknoten at 4 p.m.

Sonneggbrücke MO, MI, FR & SO / MON, WED, FRI & SUN

Wanderziele / hiking destination: Großwildalm, Breitenebenalm, Karseggalm, Unterwandalm, Maurachalm, Kitzstein, Penkkopf, Saukaralm

Abfahrt: Tourismusverband oder Talstation Panoramabahn - 09.00 Uhr

Rückfahrt: Sonneggbrücke - 15.30 Uhr

Departure: tourist office or valley station of the Panoramabahn at 9 a.m.

Return: Sonneggbrücke at 3.30 p.m.

Bauernhof Finsterwald DI, DO & SA / TUE, THU & SAT

Wanderziele / hiking destination: Bichlalm, Remsteinkopf, Filzmoosalm

Abfahrt: Tourismusverband oder Talstation Panoramabahn - 10.15 Uhr

Rückfahrt: Bauernhof Finsterwald - 17.15 Uhr

Departure: tourist office or valley station of the Panoramabahn at 10.15 a.m.

Return: Bauernhof Finsterwald at 5.15 p.m.

Hallmoosalm MO, MI & FR / MON, WED & FRI

Wanderziele / hiking destination: Glettenalm, Draugsteinalmen, Draugstein, Tappenkarsee, Kreuzeck

Abfahrt: Tourismusverband oder Talstation Panoramabahn - 08.30 Uhr

Hüttschlag Ortszentrum bei der Wanderinfotafel - 08.45 Uhr

Rückfahrt: Hallmoosalm - 16.30 Uhr

Departure: tourist office or valley station of the panoramabahn at 8.30 a.m.

Hüttschlag town center at the hiking information board 8.45 a.m.

Return: Hallmoosalm at 4.30 p.m.

Eine **Anmeldung** ist bis 1 Stunde vor der jeweiligen Abfahrt bei Taxi 600 (Tel.: +43 (0) 6414/600) erforderlich.

Registration is required up to 1 hour before departure at Taxi 600 (Tel.: +43 (0) 6414/600).

Fahrten auf Almen im Großarlal Trips to mountain huts in Grossarlal

Erleben Sie das Almleben – ganz ohne mühevollen Aufstieg und genießen Sie eine Einkehr auf einer bewirtschafteten Almhütte sowie das herrliche Panorama der umliegenden Bergwelt. Buchen Sie Ihre Fahrt individuell oder nutzen Sie die fix geplanten Fahrten zu ausgewählten Almen. Kontaktieren Sie einfach eines der Taxiunternehmen im Großarlal und vereinbaren Sie Ihren Wunschtermin. Preise auf Anfrage.

This is a wonderful opportunity to experience life in the mountains – without the hike up – and to enjoy delicious refreshments at one of the mountain huts as well as magnificent views of the mountain surrounding world. Whether you prefer to book a private ride or join one of the scheduled taxi services to selected alpine pastures, the choice is yours. Simply contact one of the local taxi companies in the Grossarlal to arrange your trip. Prices available upon request.

Mit Taxibussen erreichbare Almhütten im Großarlal:

Mountain huts in Grossarlal who can be reached by taxi bus:

- Aigenalmen
- Harbachhütte
- Saukaralm (Anmeldung: Tel.: +43 (0) 664/24 13 659)
- Alpentaverne
- Heugathalm
- Toferalm
- Aualm
- Kreealmen
- Unterwandalm
- Bichlalm
- Loosbühelalm
- Viehhausalm
- Breiterebenalm
- Mooslehenalm
- Weißalm
- Ellmaualm
- Maurachalm (nur bis zur Muggenfeldalm)
- Filzmoosalm
- Niggeltalalm (Iglitalalm)
- Gehwolfalm
- Reitalm
- Glettenalm

Anmeldung: Taxi 600 (Tel.: +43 (0) 6414/600), Taxi Großarl (Tel.: +43(0)670/19 05 000) und Taxi Raab (+43(0)664/90 62 850)

Registration: Taxi 600 (Tel.: +43 (0) 6414/600), Taxi Grossarl (Tel.: +43(0)670/19 05 000) und Taxi Raab (+43(0)664/90 62 850)

Termine für organisierte Fahrten auf Almen finden Sie im aktuellen Veranstaltungskalender oder unter www.grossarlal.info/veranstaltungen.

You can find dates for organised trips to mountain huts in the current event calendar or at www.grossarlal.info/events.





Tofernalm/Aigenalm MI / WED

Wanderziele / hiking destination: Toferncharte, Gamskarkogel, Frauenkogel, Talübergang nach Bad Gastein, Bachalm, Aigenalmen
Abfahrt: Tourismusverband oder Talstation Panoramabahn - 09.00 Uhr zur Tofernalm, 1.820 m; **Rückfahrt:** Aigenalm (1 Stunde vorher anrufen);
Kosten: € 100,00 Mindestpreis/Taxibus; € 20,00/Erw. und € 15,00/Kind*;
Anmeldung: bis 1 Stunde vor Abfahrt bei Taxi 600 (Tel.: +43 (0) 6414/600) erforderlich

Departure: tourist office or valley station of the Panoramabahn at 9 a.m to the Tofernalm, 1.820 m; **Return:** Aigenalm (call 1 hour before); **Costs:** there & return € 100.00 minimum price per taxi bus, € 20.00/adult and € 15.00/child*; **Registration:** required up to 1 hour before departure at Taxi 600 (Tel.: +43 (0) 6414/600).

Aualm bei Liftbetrieb / during lift operation

Wanderziele / hiking destination: Höhenwanderung von den Bergstationen Panorama- und Kieselbahn über das Arltörl zur Aualm, Schuhflicker, Paarseen

Abfahrt: Aualm nach Großarl - 15.30 Uhr; **Preis:** € 40,00 für bis zu 4 Personen, € 50,00 bei 5 Personen und € 59,00 ab 6 Personen; **Anmeldung:** bis 1 Stunde vor Abfahrt bei Taxi 600 (Tel.: +43 (0) 6414/600) erforderlich.

Departure: Aualm to Grossarl - 3.30 p.m.; **Costs:** € 40.00 for up to 4 persons, € 50.00 for 5 persons and € 59.00 for 6 or more persons; **Registration:** required up to 1 hour before departure at Taxi 600 (Tel.: +43 (0) 6414/600).

*) Kindertarif gilt für Kinder bis zum vollendeten 12. Lebensjahr. / Children's rate is valid until 12 years.

Wandernadeln & Wanderabzeichen

Hiking pins & buttons

Sie sind fleißige Wanderer? Wir sind der Meinung, Ihre Leistung gehört belohnt! Bei Wanderungen im Großarlal können Sie Stempel sammeln und damit verschiedene Wandernadeln erwerben. Die in aufwändiger Handarbeit gefertigten Wandernadeln kosten € 5,50 (mit Gästekarte € 3,50). Die Stempel finden Sie auf Gipfeln, Almen oder entlang von einigen Spazierwegen.

Genauere Infos finden Sie unter www.grossarlal.info/wandernadeln oder im Stempelpass. Den Stempelpass gibt es kostenlos beim Tourismusverband Großarlal.

So geht's digital:

In wenigen Schritten schnell und einfach zu Ihrem digitalen Stempelpass:

1. Kostenlose App „**SummitLynx**“ downloaden.
2. Konto erstellen oder mit dem Facebook Account anmelden.
3. Wandern und dabei Ziele gleich in der App checken.
4. Im Tourismusverband können Sie sich dann die Wandernadel abholen.

😊 Für die kleinen Wanderer gibt es zusätzlich zu den Wandernadeln kostenlose lustige Buttons!

Are you a diligent hiker? We think this should be rewarded! On hikes in the Grossarlal you can collect stamps and have the opportunity to obtain various hiking pins. The handcrafted pins cost € 5,50 (€ 3,50 with guest card). You will find the stamps at the summits, mountain huts or along walking paths.

On www.grossarlal.info/hikingpins or in our stamp pass you can find further information. You get the stamp pass for free at the tourist office Grossarlal.

How it works digitally:

You can get your digital stamp pass quickly and easily in just a few steps:

1. Download the free app „**SummitLynx**“.
2. Register with your E-Mail or your Facebook account.
3. Check your hikes and destinations immediately in the app while hiking.
4. You can get your hiking pin at the tourist office.

😊 In addition to the hiking pins there are free funny buttons for the children.





Sticker sammeln / Collect stickers

Mit dem Stickerheft „Auf der Alm“ geht man auf Entdeckungsreise im Tal der Almen. Wie viel Liter Milch braucht man für ein Stück Butter? Wieso haben die Almen im Winter nicht geöffnet? Antworten auf diese und noch viel mehr Fragen gibt es im Stickerheft.

Das Stickerheft ist im Tourismusverband Großarlal erhältlich. Die Sticker zum Einkleben gibt es dann überall auf den Almen.

With the sticker book „Auf der Alm“ you can go on a journey of discovery in Grossarlal. How many liters of milk does it take to make butter? Why are most of the huts closed in Winter? Get the answers to these and many more questions in the book.

*You get it at the tourist office Grossarlal. The Stickers you can collect on all the mountain huts. *The sticker book is only available in German.*





Regional Einkaufen *Regional shopping*

ALP.STORE

+43(0) 6414/8808
Regionale Produkte & Souvenirs...
*Products of the local farmers
and souvenirs...*

Großarler Genuss

+43(0) 6414/20599-50
Speck, Wurst, Käse, Wein,
Aufstriche, Marmeladen, Bier,
Spirituosen...
*Bacon, sausages, cheese, wine,
spreads, jams, beer, liquor...*

Großarler Troadkastn

+43(0) 664/75 12 8535
Spezialitäten aus dem Großarltal,
der Region, heimische und saiso-
nale Produkte...
*Specialties from the Grossarltal,
the region and seasonal products...*

Berggasthof Loosbühelalm

+43 (0) 676/44 09 518
Kuh- & Ziegenkäse, Bauernbutter...
*Cow- & goatmilkcheese, farm-
house butter...*

Maurachhof

+43(0) 6414/293
Almkäse, Wurstwaren, Speck,
Schnäpse & Liköre, Marmeladen,
Säfte, Alpakawollprodukte...
*Cheese, sausages, bacon,
liquors, jams, juices, alpaca wool
products...*

Platzkrämer - ADEG Markt

+43(0) 6414/228
Verschiedene Produkte der
heimischen Bauern...
*Various products of the local
farmers...*

Aschaustüberl

+43(0) 664/13 14 601
Speck, Würste, Schnäpse...
Bacon, sausages, liquors...

Bio-Hofladen Steinmannbauer

+43(0) 6417/265
Milch- & Fleischprodukte, Liköre,
Säfte, Schnäpse, Honig...
*Milk- & meatproducts, liquors,
juices, honey...*

Kaufladen Talwirt

+43 (0) 664/46 39 449
Liköre, Honig, Marmeladen, Tal-
wirts Rauchkuchlspeck, Würste,
Schnäpse, Eingelegtes, Souvenirs
aus Holz...
*Liquors, honey, jams, Talwirts
bacon, sausages, souvenirs from
wood...*

Öffnungszeiten



Genuss Region Großarl

Die Genuss Region Großarl hat sich zum Ziel gesetzt, Lebensmittel zu fördern, die im Großarl produziert oder verarbeitet werden.

Zusätzlich soll deren Absatz über die Direktvermarktung, den Handel und die Gastronomie sichergestellt werden.

Die Genuss Region Großarl ist somit ein gemeinsames Projekt von Landwirtschaft, Handel und Tourismuswirtschaft.

Genuss Region Grossarl is committed to promoting foods produced or processed within the valley. The initiative also ensures, that these products reach consumers through direct marketing, retail, and gastronomy channels. Genuss Region Grossarl represents a synergistic collaboration between agriculture, commerce, and the tourism industry with all partners adhering to stringent standards of quality and origin.



Restaurants & Cafés

Großarl

Hotel Alpenklang

+43(0) 6414/575

Imbisse & Mehlspeisen, abends Menü

Snacks & pastries, evening menu

Hotel Alte Post

+43(0) 6414/207

Österr. & heimische Spezialitäten...

Austrian & local specialities...

Hotel Auhof

+43(0) 6414/8889

Regionale & internationale Speisen...

Regional and international food...

Boutique Hundehotel Bergzeit

+43(0) 6414/200400

Italienisch-österreichische Küche...

Italian-austrian kitchen...

Hotel DAS EDELWEISS

+43(0) 6414/300

Österr. Spezialitäten, Sushi...

Austrian specialities, sushi...

Hotel Fichtenhof

+43(0) 6414/332

Kreative, moderne Küche...

Creative, modern kitchen...

Hotel Großarler Hof

+43(0) 6414/8384

Österr. & heimische Spezialitäten...

Austrian and local specialities...

Hotel Lammwirt

+43(0) 6414/400

Österr. & regionale Spezialitäten...

Austrian & regional specialities...

Hotel Nesslerhof

+43(0) 6414/81200

Österr. Hauben Kulinarik...

Austrian fine-dining culinary...

Hotel Schiederhof

+43(0) 6414/254

Heimische & regionale Gerichte...

Local and regional meals...

Hotel Schützenhof

+43(0) 6414/571

Regionale & Wildspezialitäten...

Regional & vension specialites...

Hotel Tauernhof

+43(0) 6414/2640

Österreichische Spezialitäten...

Austrian specialities...

Dorfkind - Restaurant, Café & Bar

+43(0) 6414/21106

Moderne warme Küche, Torten, Eis...

Modern hot cuisine, cakes, ice cream...

Eisschützenstüberl

+43(0) 664/51 76 105

Snacks, Spezialitäten auf Vorbestellung...

Snacks, Austrian specialites on preorder...

Großarler Genuss

+43(0) 6414/2059950

Gerichte aus heimischen Produkten...

Dishes form local products...

Inferno Cantina & Pizzeria

+43(0) 6414/94101

Pizza, Pasta, Salate...

Pizza, pasta, salads...

Kost Bar

+43(0) 6414/251

Pizza, Burger, Pasta, frische Bowls...

Pizza, burger, pasta, fresh bowls...

Speiswerk

+43(0) 670/50 05 611

Kebap, Pizza, Bowls & mehr...

Kebap, pizza, bowls & more...

Gasthof Rohrerwirt

+43(0) 664/91 78 051

Regionale Küche, „Hausmannskost“...

Regional kitchen, „home-style cooking“...

Steakhaus Grossarl

+43(0) 6414/8570

Steaks, Spare Rips & österr. Spezialitäten...

Steaks, spare ribs & austrian specialities...



Vis a Vis

+43 (0) 6414/300750

Burger, Salate, Pizza, Wraps, Snacks...

Burger, salad, pizza, wraps, snacks...

Hüttschlag

Hotel Almrösl

+43 (0) 6417/601

Internationale Küche...

International kitchen...

Hotel Hüttenwirt

+43 (0) 6417/606

Internationale, regionale Küche...

International, regional kitchen...

Aschaustüberl

+43 (0) 664/13 14 601

Österr. Spezialitäten, Grillabende...

Austrian food, barbecue evenings...

Auszeit-Alm

+43 (0) 6417/23500

Heimische Speisen...

Local dishes...

Kaminstadtl

+43 (0) 664/32 23 716

Österreichische Spezialitäten...

Austrian Specialities...

Talwirt

+43 (0) 664/46 39 449

Österr. Speisen, Eis, Kaiserschmarrn...

Austrian food, ice-cream, Kaiserschmarrn...

Wir empfehlen Ihnen eine

Tischreservierung.

*We recommend a table
reservation.*

Öffnungszeiten



Weitere Informationen

Further information

Gottesdienstzeiten / Worship times

Für Gottesdienste in Großarl und Hüttschlag beachten Sie bitte jeweils den aktuellen Veranstaltungskalender.

For church services in Grossarl and Hüttschlag, please check the current event calendar.

Urlaub mit Hund / Holiday with a dog

Verhaltensregeln: Auf Spielplätzen sind Hunde nicht erlaubt. Hunde sind in Großarl im gesamten Gemeindegebiet - auch auf Spazier- und Wanderwegen - an der Leine zu führen. Das freie Laufenlassen auf Wiesen und Feldern ist verboten. In Hüttschlag gilt die Leinenpflicht in den Ortschaften (Hüttschlag, Wolfau und Karteis) jeweils innerhalb der Ortstafeln, weiteres am Talwander- und Radweg sowie im Talschluss.

Hundestationen: Hundekot ist vom Hundebesitzer zu beseitigen! Die Stationen mit kostenlosen „Hundesackerl“ sind an vielen Spazierwegen und im gesamten Gemeindegebiet verteilt. Die genauen Stationen finden Sie im Ortsplan.

Maulkorb: Für die Fahrt mit den Großarler Bergbahnen sowie in den öffentlichen Verkehrsmitteln müssen Hunde einen Maulkorb tragen.

Hunde-SPA: Im Boutique Hundehotel Bergzeit gibt es einen neuen „Wellness-Bereich“. Tel.: +43 (0) 6414/200400

Behaviour rules: *Dogs are not allowed on playgrounds. Dogs must be kept on a leash throughout the entire municipal area of Grossarl - including on walking and hiking trails. Letting dogs run free on meadows and fields is prohibited. In Hüttschlag, dogs must be kept on a leash in the villages (Hüttschlag, Wolfau, and Karteis) within the boundaries marked by the village signs, as well as along the valley hiking and biking trail, and at the head of the valley.*

Dog waste stations: *Dog owners are responsible for cleaning up after their dogs! Stations with free dog waste bags are located along many walking trails and throughout the municipality. The exact locations of these stations can be found on the village map.*

Muzzle: *Dogs must wear a muzzle when travelling on the Grossarler mountain lifts and on public transport.*

Dog spa: *The Bergzeit boutique dog hotel has a new 'wellness area' for dogs. Tel.: +43 (0) 6414/200400*



Richtiger Umgang mit Weidevieh **Correct handling of grazing animals**

Auf den Almen im Großarlal treffen Sie auf allerlei Tiere wie Kühe, Kälber, Pferde und Schafe. Beachten Sie dabei Folgendes:

- » Abstand halten: Tiere nicht füttern oder streicheln!
- » Auf den Wanderwegen bleiben!
- » Tore immer schließen!
- » Wenn ein Weidevieh den Weg versperrt, wenn möglich, einen großen Bogen herum machen.

Tip: Ein Wanderstock kann helfen, sich bereits optisch den nötigen Respekt zu verschaffen.

On the alpine pastures of Grossarlal, you will encounter various animals such as cows, calves, horses and sheeps. That said, keep the following in mind:

- » *Keep your distance: do not feed or pet animals!*
- » *Stay on the hiking trails!*
- » *Always close gates!*
- » *If animals block your path, make a wide detour if possible.*

Tip: A stick can often help to visually assert the necessary respect.

E-Tankstellen / E-charging station

An folgenden Plätzen gibt es E-Ladestationen für Autos: Gemeindeamt Großarl, Kindergarten Großarl, Tankstelle Viehhauser (Supercharger) und Bergbahnen Parkplatz.

There are e-charging stations for cars at the following places: townhall Grossarl, kindergarden Grossarl, filling station Viehhauser (supercharger) and mountain lift car park.

Öffnungszeiten Tourismusverband Großarlal **Opening times tourist office Grossarlal**

Montag - Freitag	08.00 - 12.00 & 14.00 - 18.00 Uhr
Samstag	09.00 - 12.00 Uhr
Sonn- & Feiertage	geschlossen
Monday - Friday	8 a.m. - 12 noon & 2 p.m. - 6 p.m.
Saturday	9 a.m. - 12 noon
Sun- & Holiday	closed

Ärzte & Gesundheitsbedarf

Doctors & healthcare products

Bei den Ärzten ist eine telefonische Terminvereinbarung erforderlich.
It is necessary to make an appointment with the doctors by telephone.

Dr. Bredikhin praktischer Arzt / *Practical doctor* +43(0)6414/8801

Montag - Sonntag 07.00 - 23.00 Uhr
Monday - Sunday 7 a.m. - 11 p.m.

Dr. Gerzer Fachärztin für Allgemein- & Familienmedizin, Fachärztin für Anästhesie & Intensivmedizin, Notärztin & Hausapotheke / *Doctor of general medicine, specialist in anesthesia & intensive care medicine, emergency doctor & pharmacy* +43(0)6417/22580

Montag 07.30 - 11.30 Uhr & 16.00 - 18.00 Uhr
Dienstag & Donnerstag 08.00 - 11.30 Uhr
Mittwoch 16.00 - 19.00 Uhr
Freitag 07.30 - 11.30 Uhr
Monday 7.30 a.m. - 11.30 a.m. & 4 p.m. - 6 p.m.
Tuesday & Thursday 8 a.m. - 11.30 a.m.
Wednesday 4 p.m. - 7 p.m.
Friday 7.30 a.m. - 11.30 a.m.

Dr. Toferer praktischer Arzt mit Unfallröntgen / *Practical doctor with accident x-ray* +43(0)6414/388

Montag & Freitag 07.30 - 15.00 Uhr
Dienstag & Donnerstag 11.00 - 18.00 Uhr
Mittwoch 07.30 - 12.00 Uhr
Monday & Friday 7.30 a.m. - 3 p.m.
Tuesday & Thursday 11 a.m. - 6 p.m.
Wednesday 7.30 a.m. - 12 noon

Dr. Kbsi Zahnarzt/Dentist +43(0)6414/20334

Montag, Dienstag & Donnerstag 08.00 - 17.00 Uhr
Mittwoch 13.00 - 17.00 Uhr
Monday, Tuesday & Thursday 8 a.m. - 5 p.m.
Wednesday 1 p.m. - 5 p.m.

Apotheke / Pharmacy

+43(0)6414/81283

Montag, Mittwoch & Freitag	08.00 - 12.30 Uhr & 14.30 - 18.00 Uhr
Dienstag & Donnerstag	08.00 - 12.30 Uhr & 14.30 - 19.00 Uhr
Samstag	08.00 - 12.00 Uhr
<i>Monday, Wednesday & Friday</i>	<i>8 a.m. - 12.30 p.m. & 2.30 p.m. - 6 p.m.</i>
<i>Tuesday & Thursday</i>	<i>8 a.m. - 12.30 p.m. & 2.30 p.m. - 7 p.m.</i>
<i>Saturday</i>	<i>8 a.m. - 12 noon</i>

Sanitätshaus Großarl / Medical supply store

Medizin- & Drogerie Produkte, Heilbehelfe, Naturkosmetik & Babyprodukte / *Medical- & drugstore products, natural cosmetic & baby products*

+43(0)6414/38833

Montag - Freitag:	08.00 - 12.00 Uhr & 13.00 - 18.00 Uhr
<i>Monday - Friday</i>	<i>8 a.m. - 12 noon & 1 p.m. - 6 p.m.</i>



Sanitätshaus Großarl

Impressum: Für den Inhalt verantwortlich: Tourismusverband Großarlal. Layout: Tourismusverband Großarlal. Fotos: Thomas Wirnsperger, Erwin Haiden, Werbung & Fotografie Gruber, Elisabeth Fotografie, Gipfelfieber, Lorenz Masser, Andreas Schönherr. Änderungen und Druckfehler vorbehalten.

Imprint: Responsible for the content: Tourist office Grossarlal. Layout: Tourist office Grossarlal. Pictures: Thomas Wirnsperger, Erwin Haiden, Werbung & Fotografie Gruber, Elisabeth Fotografie, Gipfelfieber, Lorenz Masser, Andreas Schönherr. Changes and misprints reserved.

Telefonverzeichnis

Telephone numbers

Vorwahlen/Area code:

Großarl „G“ +43(0)6414
Hüttschlag „H“ +43(0)6417

Ärzte und Apotheke:

Doctors and pharmacy:

Apotheke/Pharmacy G 81283
Dr. Bredikhin G 8801
Dr. Gerzer H 22580
Dr. Toferer G 388
Dr. Kbsi (Zahnarzt/Dentist) G 20334
Ärztendienst
Doctor emergency service 141
Gesundheitsberatung
Health consultation 1450

Auto/Car:

Service, Abschleppdienst & Verleih
Service, breakdown service & rent
Auto Gschwandtl G 515
Viehhauser KFZ G 8862
ÖAMTC
(St. Johann/Pg.) +43(0)6412/4373
ARBÖ
(Bischofshofen) +43(0)6462/2880

Banken/Bank:

Raiffeisenbank Großarl G 239
Raiffeisenbank Hüttschlag H 238

Bars:

B3 G 20535
Dorfkind G 21106
Inferno G 94101
Kaminstadl +43(0)664/16 60 814
Kost-Bar G 251
Piccolo +43(0)664/76 51 00 22
Steakhaus Großarl G 8570
Vis á Vis G 300-750

Bergbahnen/Mountain lifts:

Großarler Bergbahnen G 280

Bücherei/Library: G 252-400

Einkaufen/Shops:

Bäckerei/Bakery
Bäckerei Unterkofler G 276
Regional Einkaufen siehe Seite 34
Regional shopping see page 34

Schuhe/Shoes
Intersport Lackner G 269
Diess Orthopädie - Schuhtechnik G 297
Schuh-Sport Kendlbacher
Sport 2000 G 210

Souvenir & Diverses
Souvenir & various
ALP.STORE (Souvenirs, Trafik,
Schreibwaren, Spielzeug, Geschenke,
Mode & Tracht / Souvenirs,
tobacconists, stationery, toys,
gifts, fashion & „Tracht“) G 8808

Expert Prommegger
(Elektrogeschäft / Electronics) G 633
Labyrinth Heigl
(Geschenkartikel/Gifts) G 624
Kreuzer Albin (Holzbildhauer
Wood carver) +43(0)664/54 65 755
Kreuzer Rupert (Holzbildhauer
Wood carver) G 267

Lagerhaus (Baumarkt
Hardware store) G 250
Lifestyle Lackner G 269
(Mode & Deko/Fashion & deco)
Platzkrämer (Schreibwaren & Trafik
Stationery & tobacconist's) G 228
Sanitätshaus Großarl G 38833
(Medizin- & Babyprodukte
Medicals- & baby products)

Sportartikel & Bekleidung
Sportswear & clothes
Almsommer (Trachtenmode
Traditional fashion) G 21100
ALP.STORE G 8808
Sport Panorama G 20541
Intersport Lackner G 269
Modetreff G 228
Schuh-Sport Kendlbacher
Sport 2000 G 210

Supermarkt/Supermarket

BILLA	G 8635
ADEG Platzkrämer Großarl	G 228
ADEG Hüttschlag	H 347

Fahrplanauskunft**Timetable information:**

Bus/Bahn	+43(0)6462/33 03 033
Flughafen Salzburg	+43(0)662/8580-251

Friseur/Hair stylist:

Haardesign Neumayr	G 256
Friseur Edelhaar	G 300-290

Fundamt/Lost property office:

siehe Gemeindeamt/look village hall

Gemeindeamt/Village hall:

Großarl	G 8898
Hüttschlag	H 204

Kleiderreinigung/Clothes cleaning:

ALP.STORE	G 8808
Modetreff	G 228

Kosmetik & Fußpflege**Cosmetic & chiropody:**

Haardesign Neumayr	G 256
Hotel DAS EDELWEISS	G 300
Hotel Grossarler Hof	G 8384
Hotel Tauernhof	G 264-38

Krankenhaus/Hospital:

Schwarzach	+43(0)6415/71010
------------	------------------

Massage & Physiotherapie**Massage & physical therapy:**

Dynergetik	+43(0)664/46 43 538
Physiotherapie Laireiter-Danner	G 20046

Physiotherapie Maria O'Dwyer

+43(0)660/62 28 499

Hotel DAS EDELWEISS	G 300
Hotel Großarler Hof	G 8384
Hotel Tauernhof	G 264-38

NOTRUF Nummern**EMERGENCY numbers:**

Ärztendienst	
Doctor emergency service	141
Bergrettung/Mountain rescue	140
Euro Notruf/Euro emergency call	112
Feuerwehr/Firefighter	122
Polizei/Police	133
Rettung/Ambulance	144

Pfarre/Parish church:

Pfarrbüro Großarl	
Parish church office Grossarl	G 204
Pfarrbüro Hüttschlag	
Parish church office Hüttschlag	H 203

Postpartner/Post office:

Expert Prommegger	G 633
-------------------	-------

Restaurants & Cafés siehe Seite 38-39

Restaurants & cafés see page 38-39

Schwimmen/Swimming:

Freibad Großarl	
Swimming pool Grossarl	G 8602
Hotel DAS EDELWEISS	G 300
Hotel Tauernhof	G 264
Hotel Großarler Hof	
(nur Wellness/only wellness)	G 8384

Tankstellen/Gas station:

Tankstelle Viehhauser	G 8862
Lagerhaus Tankstelle	G 250

Taxi:

Taxi 600	G 600
Taxi Großarl	+43(0)670/19 05 000
Taxi Raab	+43(0)664/90 62 850
Flughafentransfer/Airport transfer	G 600

Tierärzte/Animal doctor:

Dr. Perterer (St. Johann)	+43(0)6412/6226
Dr. Leschnik (St. Johann/Pg.)	+43(0)6412/94194
Dr. Sorgo (Bischofshofen)	+43(0)6462/2977
Mag. Fiedler (Werfen)	+43(0)6468/5375

Tourismusverband Großarlital

Tourist office Grossarlital G 281



Tourismusverband Großarl

Gemeindestraße 6

5611 Großarl | AUSTRIA

Tel.: +43 (0) 6414 / 281

www.grossarltal.info

info@grossarltal.info

Folgen Sie uns auf:

@grossarltal | #grossarltal

